

(наименование документа об утверждении, включая наименования органов государственной власти или органов местного самоуправления, принявших решение об утверждении схемы или подписавших соглашение о перераспределении земельных участков)

от \_\_\_\_\_ № \_\_\_\_\_

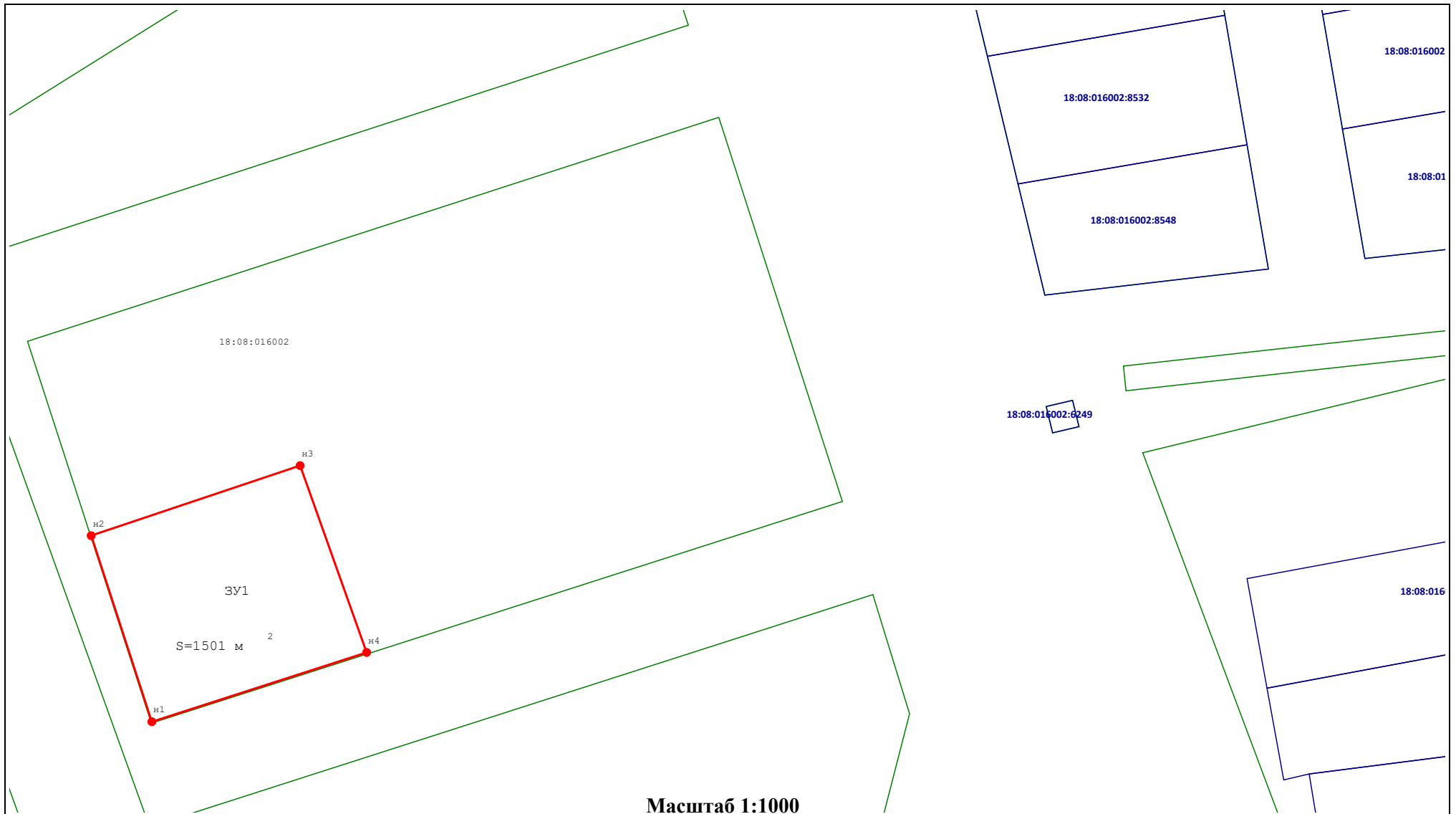
**Схема расположения земельного участка или земельных участков на кадастровом плане территории**

**Система координат: мск-18.2**

Условный номер земельного участка \_\_\_\_\_ :ЗУ1  
(указывается в случае, если предусматривается образование двух и более земельных участков)






Площадь земельного участка \_\_\_\_\_ 1 501 \_\_\_\_\_ м<sup>2</sup>  
(указывается проектная площадь образуемого земельного участка, вычисленная с использованием технологических и программных средств, в том числе размещенных на официальном сайте федерального органа исполнительной власти, уполномоченного Правительством Российской Федерации на осуществление государственного кадастрового учета, государственной регистрации прав, ведение Единого государственного реестра недвижимости и предоставление сведений, содержащихся в Едином государственном реестре недвижимости, в информационно-телекоммуникационной сети "Интернет" (далее - официальный сайт), с округлением до 1 квадратного метра. Указанное значение площади земельного участка может быть уточнено при проведении кадастровых работ не более чем на десять процентов)

Обозначение характерных точек границ	Координаты		Обозначение характерных точек границ	Координаты	
	(указываются в случае подготовки схемы расположения земельного участка с использованием технологических и программных средств, в том числе размещенных на официальном сайте. Значения координат, полученные с использованием указанных технологических и программных средств, указываются с округлением до 0,01 метра)			(указываются в случае подготовки схемы расположения земельного участка с использованием технологических и программных средств, в том числе размещенных на официальном сайте. Значения координат, полученные с использованием указанных технологических и программных средств, указываются с округлением до 0,01 метра)	
	Х	У		Х	У
н1	376 292,79	2 225 232,97	н4	376 305,62	2 225 272,63
н2	376 327,22	2 225 221,76	н1	376 292,79	2 225 232,97
н3	376 340,19	2 225 260,34			



Масштаб 1:1000

**Условные обозначения:**

- |   |   |
|---|---|
| <p> н1 - вновь образованная характерная точка</p> <p> - граница существующего земельного участка</p> <p><math>S=1501 \text{ м}^2</math> - площадь образуемого земельного участка</p> <p>18:08:016002 - кадастровый номер квартала</p> | <p> - вновь образованная часть границы земельного участка</p> <p> - обозначение образуемого земельного участка</p> <p> - граница зоны с особыми условиями использования территории</p> |
|---|---|