

Утверждена

(наименование документа об утверждении, включая наименования органов государственной власти или

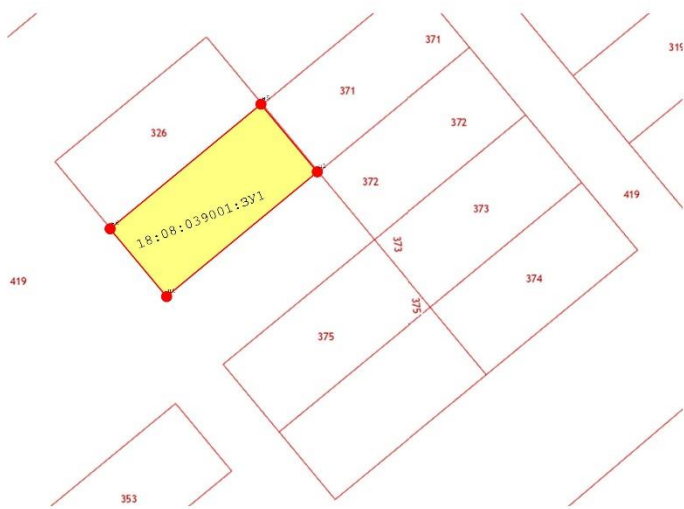
органов местного самоуправления, принявших решение об утверждении схемы или

подписавших соглашение о перераспределении земельных участков)

от _____ № _____



Схема расположения земельного участка или земельных участков на кадастровом плане территории 18:08:039001

Площадь земельного участка 2 015 м ²																					
(указывается проектная площадь образуемого земельного участка, вычисленная с использованием технологических и программных средств, в том числе размещенных на официальном сайте федерального органа исполнительной власти, уполномоченного Правительством Российской Федерации на осуществление государственного кадастрового учета, государственной регистрации прав, ведение Единого государственного реестра недвижимости и предоставление сведений, содержащихся в Едином государственном реестре недвижимости, в информационно-телекоммуникационной сети "Интернет" (далее - официальный сайт), с округлением до 1 квадратного метра. Указанное значение площади земельного участка может быть уточнено при проведении кадастровых работ не более чем на десять процентов)																					
Обозначение характерных точек границ	Координаты, м (указываются в случае подготовки схемы расположения земельного участка с использованием технологических и программных средств, в том числе размещенных на официальном сайте. Значения координат, полученные с использованием указанных технологических и программных средств, указываются с округлением до 0,01 метра)																				
	<table border="1"><thead><tr><th></th><th>X</th><th>Y</th></tr><tr><th>1</th><th>2</th><th>3</th></tr></thead><tbody><tr><td>н5</td><td>385 265,61</td><td>2 263 303,59</td></tr><tr><td>н1</td><td>385 242,44</td><td>2 263 322,81</td></tr><tr><td>н4</td><td>385 199,73</td><td>2 263 271,40</td></tr><tr><td>н6</td><td>385 222,93</td><td>2 263 252,12</td></tr><tr><td>н5</td><td>385 265,61</td><td>2 263 303,59</td></tr></tbody></table>		X	Y	1	2	3	н5	385 265,61	2 263 303,59	н1	385 242,44	2 263 322,81	н4	385 199,73	2 263 271,40	н6	385 222,93	2 263 252,12	н5	385 265,61
	X	Y																			
1	2	3																			
н5	385 265,61	2 263 303,59																			
н1	385 242,44	2 263 322,81																			
н4	385 199,73	2 263 271,40																			
н6	385 222,93	2 263 252,12																			
н5	385 265,61	2 263 303,59																			



Масштаб 1:2 500

Условные обозначения:

-  н6 - Образующая точка, сведения о которой позволяют однозначно определить ее местоположение
-  - Вновь образованная часть границы, сведения о которой достаточны для определения ее местоположения