

Утверждена

(наименование документа об утверждении, включая наименования органов государственной власти или

органов местного самоуправления, принявших решение об утверждении схемы или

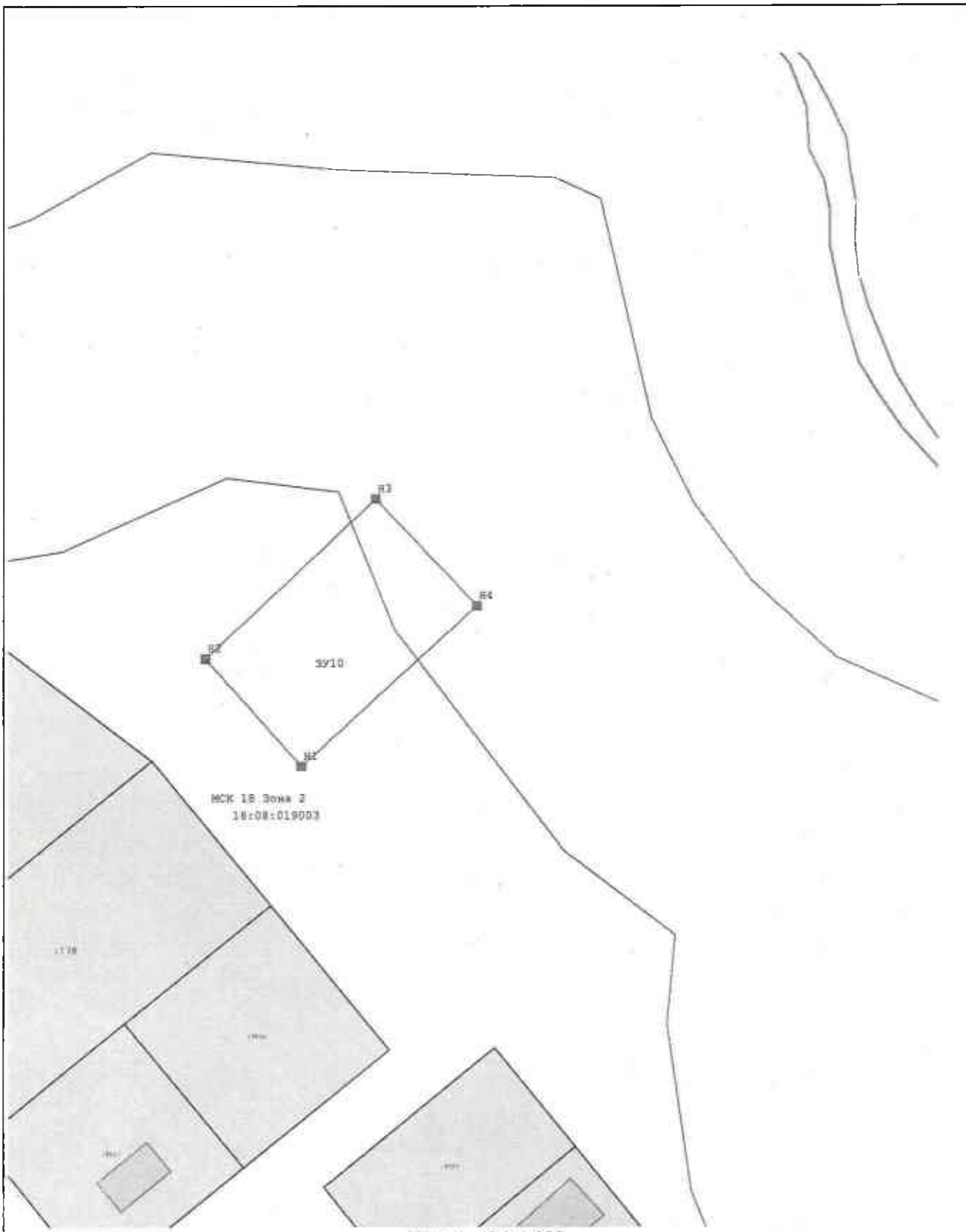
подписавших соглашение о перераспределении земельных участков)

от _____



№ _____

Схема расположения земельного участка или земельных участков на кадастровом плане территории

Площадь земельного участка 1 199 м ²																						
<small>(указывается проектная площадь образуемого земельного участка, вычисленная с использованием технологических и программных средств, в том числе размещенных на официальном сайте федерального органа исполнительной власти, уполномоченного Правительством Российской Федерации на осуществление государственного кадастрового учета, государственной регистрации прав, ведение Единого государственного реестра недвижимости и предоставление сведений, содержащихся в Едином государственном реестре недвижимости, в информационно-телекоммуникационной сети "Интернет" (далее - официальный сайт), с округлением до 1 квадратного метра. Указанное значение площади земельного участка может быть уточнено при проведении кадастровых работ не более чем на десять процентов)</small>																						
Обозначение характерных точек границ	Координаты, м																					
	<small>(указываются в случае подготовки схемы расположения земельного участка с использованием технологических и программных средств, в том числе размещенных на официальном сайте. Значения координат, полученные с использованием указанных технологических и программных средств, указываются с округлением до 0,01 метра)</small>																					
	<table border="1"><thead><tr><th></th><th>X</th><th>Y</th></tr><tr><th>1</th><th>2</th><th>3</th></tr></thead><tbody><tr><td>H1</td><td>400 898,29</td><td>2 234 510,57</td></tr><tr><td>H2</td><td>400 918,35</td><td>2 234 492,77</td></tr><tr><td>H3</td><td>400 948,34</td><td>2 234 524,44</td></tr><tr><td>H4</td><td>400 928,33</td><td>2 234 543,46</td></tr><tr><td>H1</td><td>400 898,29</td><td>2 234 510,57</td></tr></tbody></table>		X	Y	1	2	3	H1	400 898,29	2 234 510,57	H2	400 918,35	2 234 492,77	H3	400 948,34	2 234 524,44	H4	400 928,33	2 234 543,46	H1	400 898,29	2 234 510,57
	X	Y																				
1	2	3																				
H1	400 898,29	2 234 510,57																				
H2	400 918,35	2 234 492,77																				
H3	400 948,34	2 234 524,44																				
H4	400 928,33	2 234 543,46																				
H1	400 898,29	2 234 510,57																				



Условные обозначения:

- 
 - Образующая точка, сведения о которой позволяют однозначно определить ее местоположение
- 
 - вновь образованная часть границы, сведения о которой достаточны для определения ее местоположения