

Утверждена

от _____

№ _____

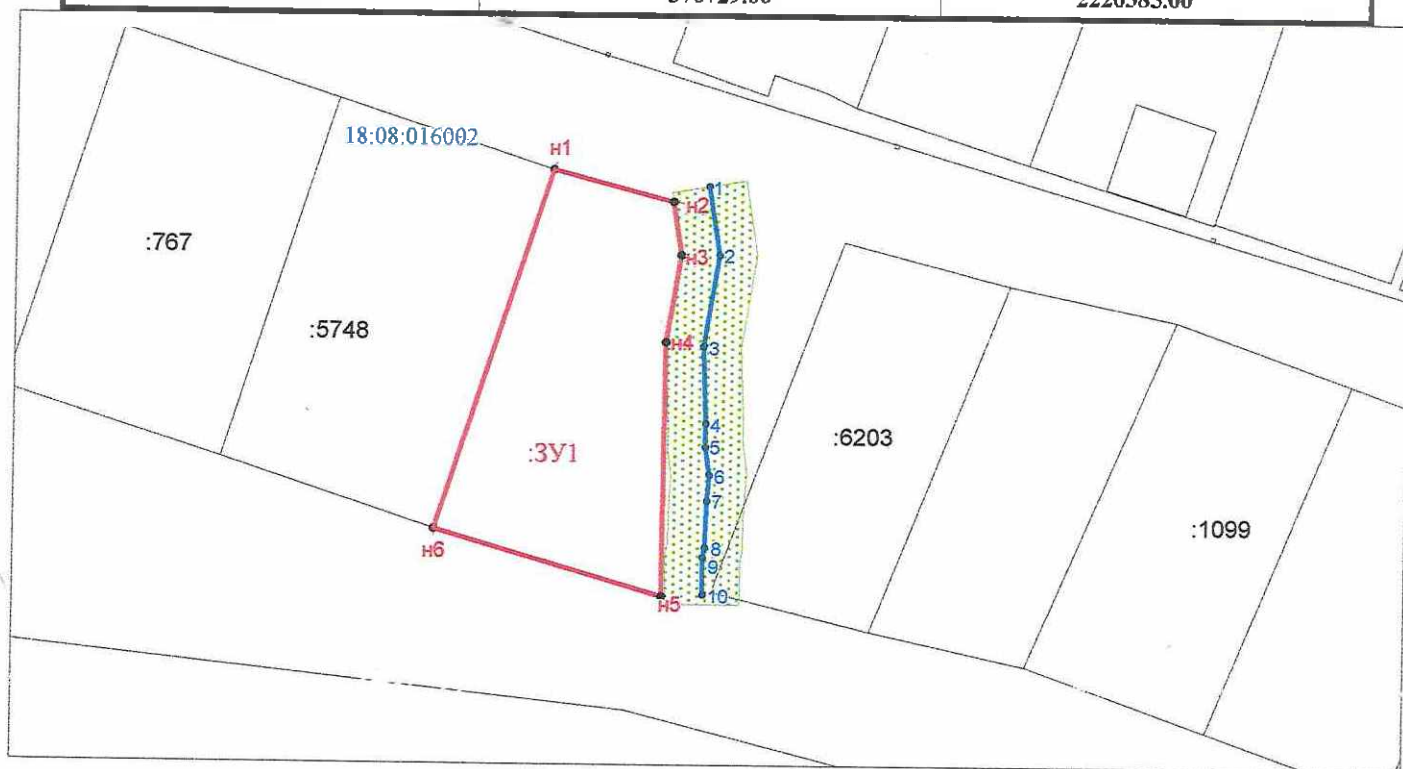
S Схема расположения земельного участка на кадастровом плане территории

Местоположение: Удмуртская Республика, Завьяловский район, д. Малая Венья

Категория земель: Земли населенных пунктов





Разрешенное использование: Для индивидуального жилищного строительства (код 2.1)

Условный номер земельного участка:	:3У1	
Площадь земельного участка:	1213 кв.м.	
Обозначение характерных точек границ	Координаты	
	X	Y
n1	376729.00	2226385.00
n2	376724.87	2226400.89
n3	376717.82	2226402.03
n4	376706.21	2226400.12
n5	376672.47	2226399.9
n6	376681.22	2226369.57
n1	376729.00	2226385.00



Условные обозначения

Масштаб 1:1000

-  - граница сформированного земельного участка
-  - граница ранее учтенных земельных участков
- 18:08:016002 - номер кадастрового квартала
- :3У1** - номер образованного земельного участка
- n1** • - номер и поворотная точка образованного земельного участка :3У1
- :5748 - номер ранее учтенного земельного участка
-  - ручей, его поворотная точка
-  - охранный зона ручья (5 метров)



кадастровый инженер

Перминова О.А.